



Internationale
Gartenausstellung 2027
Ruhrgebiet

Zukunftsgarten Duisburg

BAULOGISTIKKONZEPT

ANDIENKONZEPT UND WEGEFÜHRUNG



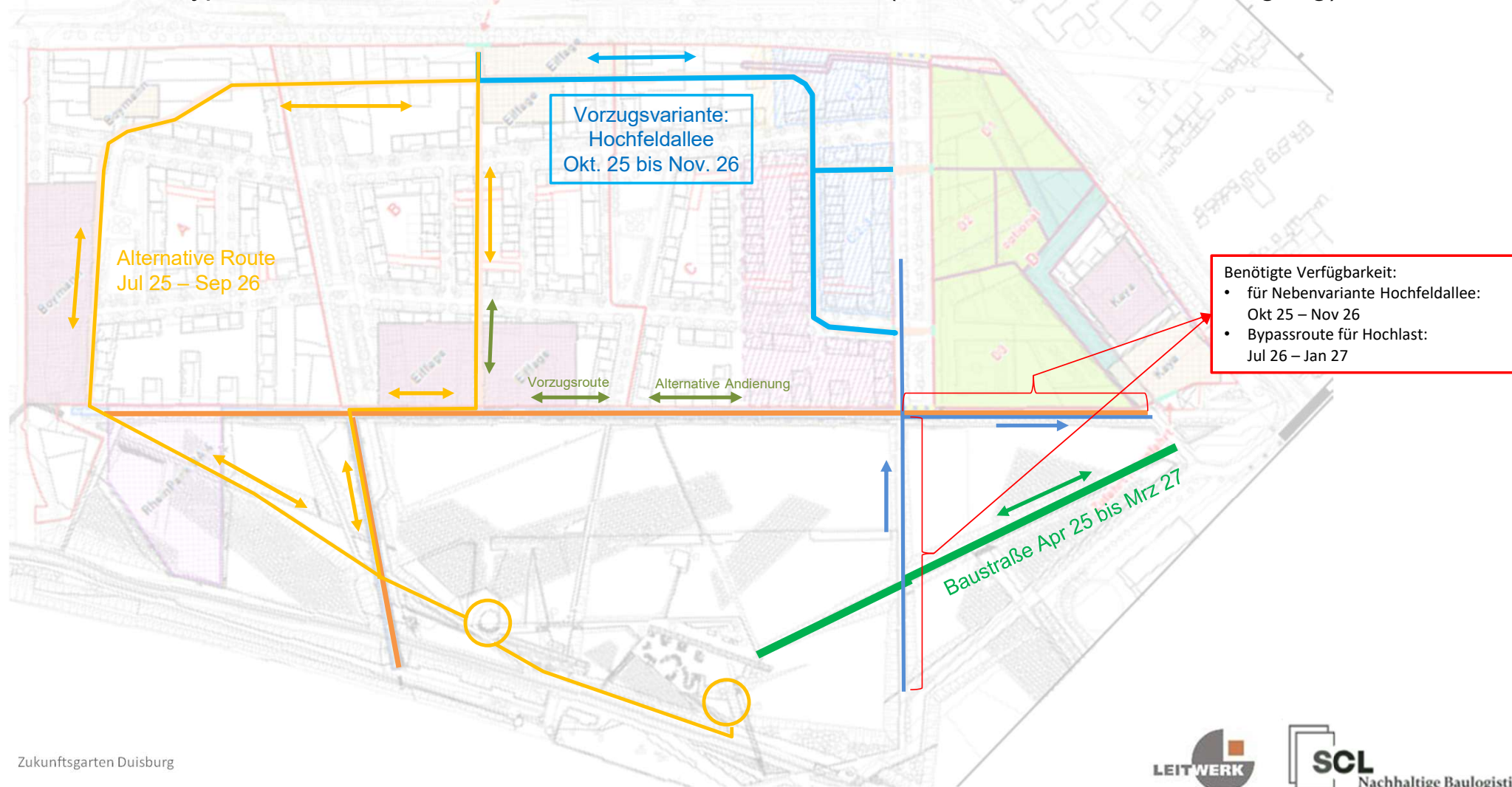
Wegeführung – Fahrwegbreiten



Wegeführung

– makroskopische Sicht

Alternative Routenführung für Erschließung TP **Wasserturm**, **Skateanlage**, **Hochfeldallee**, **Baumpflanzung** und Bypassroute im Zeitraum Juli 2025 bis Januar 2027 (vorbehaltlich der Genehmigung)

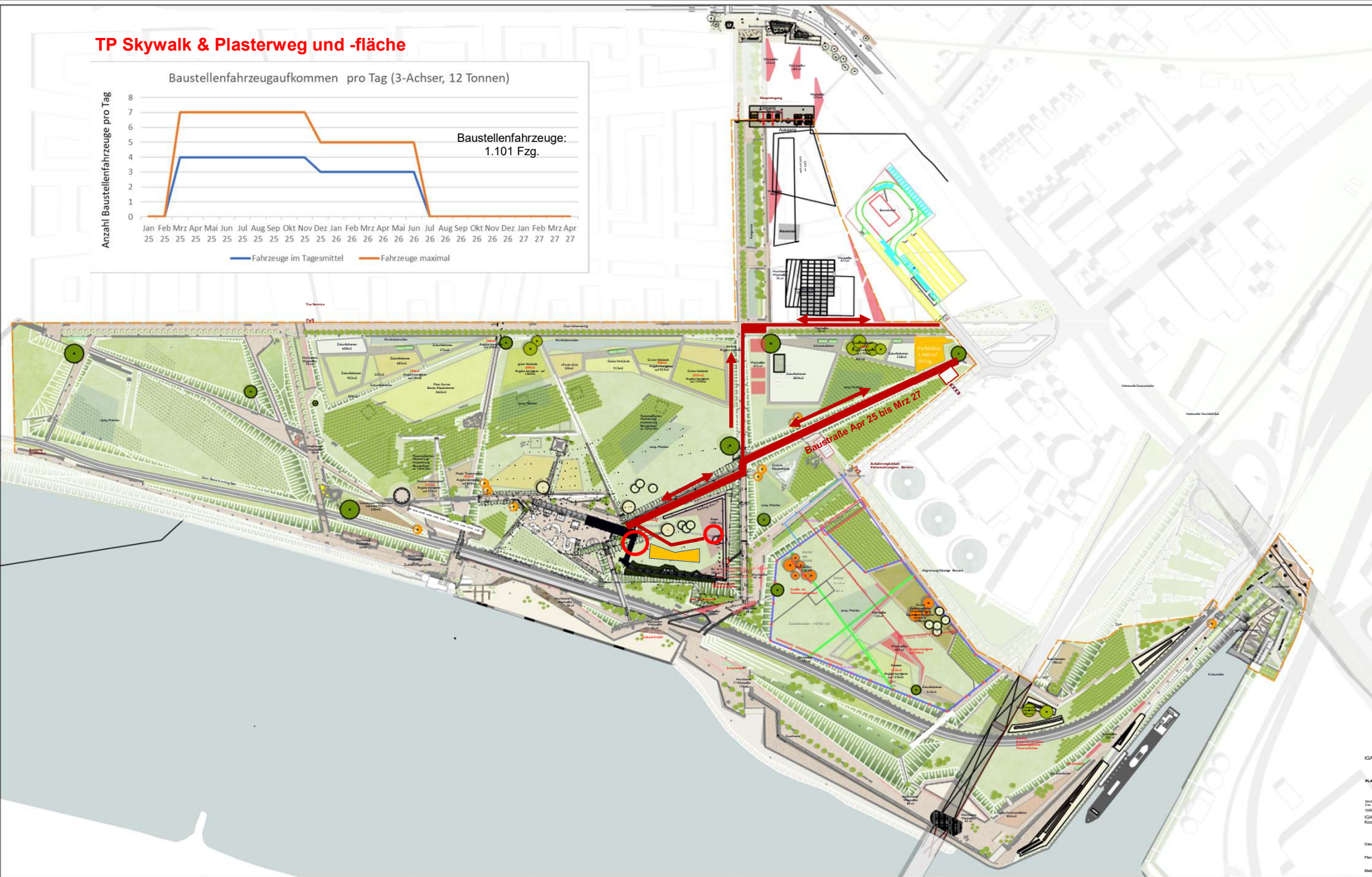
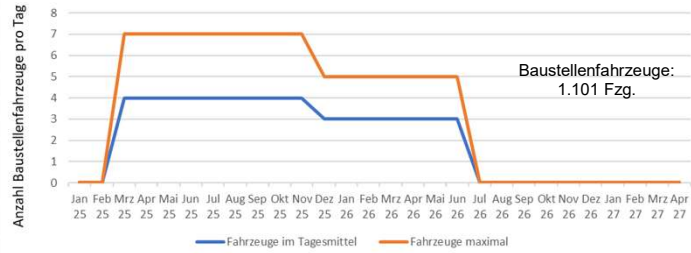


Wegeführung zu den Teilprojekten – mikroskopische Sicht

Darstellung der Erschließungswege in der mikroskopischen Ansicht

TP Skywalk & Plasterweg und -fläche

Baustellenfahrzeugaufkommen pro Tag (3-Achser, 12 Tonnen)



ARBEITSSTAND 5.5.2025

IGA 2027 Internationale Gartenausstellung Metropole Ruhr

PLANVERFÄSSER: wbp

Standort: IGA 2027 Metropole Ruhr
 Projekt: IGA 2027 Metropole Ruhr
 Maßstab: 1:1000
 Datum: 02.10.2024
 Zeichner: wbp
 Plan: wbp
 Skizze: ISO A3 Übergröße

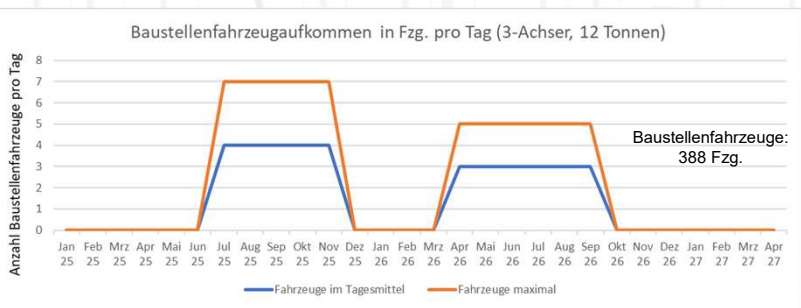


wbp

Baustellenfahrzeugaufkommen in Fzg. pro Tag (3-Achser, 12 Tonnen)

Baustellenfahrzeuge: 388 Fzg.

Datum	Fahrzeuge im Tagesmittel	Fahrzeuge maximal
Jan 25	0	0
Feb 25	0	0
Mrz 25	0	0
Apr 25	0	0
Mai 25	0	0
Jun 25	0	0
Jul 25	4	7
Aug 25	4	7
Sep 25	4	7
Okt 25	4	7
Nov 25	4	7
Dez 25	0	0
Jan 26	0	0
Feb 26	0	0
Mrz 26	0	0
Apr 26	3	5
Mai 26	3	5
Jun 26	3	5
Jul 26	3	5
Aug 26	3	5
Sep 26	3	5
Okt 26	0	0
Nov 26	0	0
Dez 26	0	0
Jan 27	0	0
Feb 27	0	0
Mrz 27	0	0
Apr 27	0	0



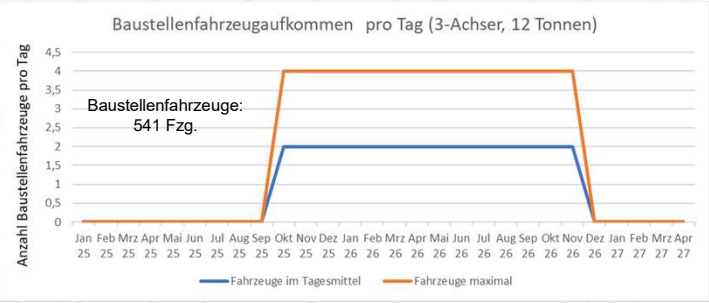
Beton- versorgung

Skateanlage
Apr 26 – Sep 26

Baustellenfahrzeuge:
90 Fzg. für die Betonversorgung

ARBEITSSTAND 5.5.2025

TP Großer Spielplatz

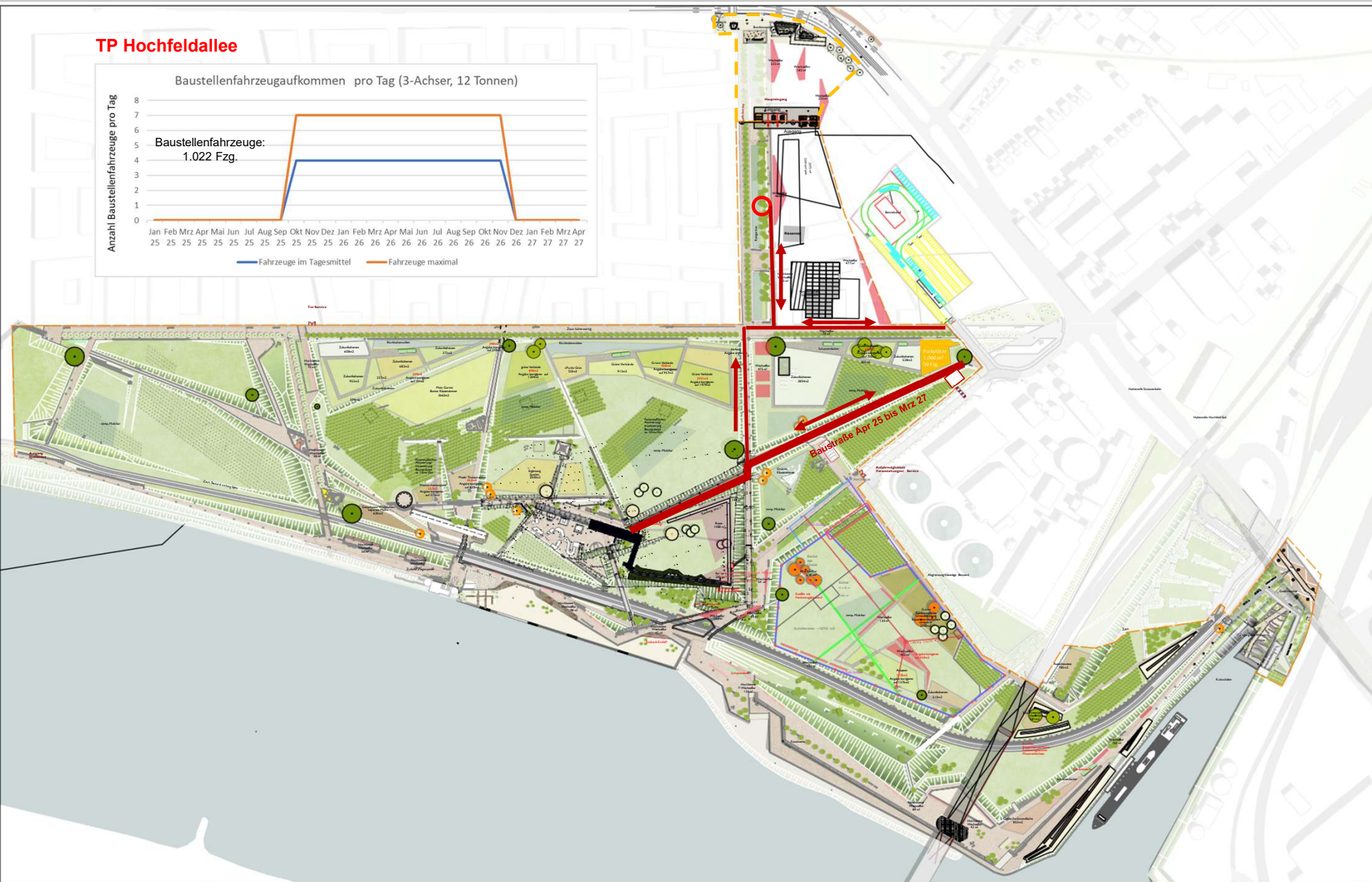
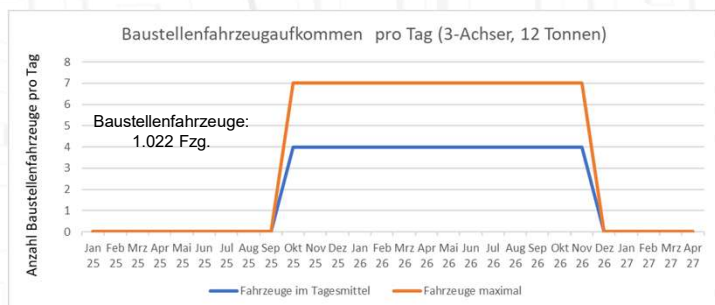


ARBEITSSTAND 5.5.2025

IGA 2027 Internationale Gartenausstellung Metropole Ruhr

PLANVERFASSER:		wbp	
Name:		IGA 2027	
Zustimmung:		IGA 2027	
IGA-Ausstellungsplan:		IGA 2027	
Koordinaten:		IGA 2027	
Datum:		02.10.2024	
Plan:		Generalplan	
Skizze:		ISO A3 Übergröße	

TP Hochfeldallee



ARBEITSSTAND 5.5.2025

--- Baustellenzufahrt: 04/25-11/25
--- Baustellenzufahrt: 07/26-12/26



IGA 2027 Internationale Gartenausstellung Metropole Ruhr

PLANVERFASSER :	
-----------------	--

ME 1:1000

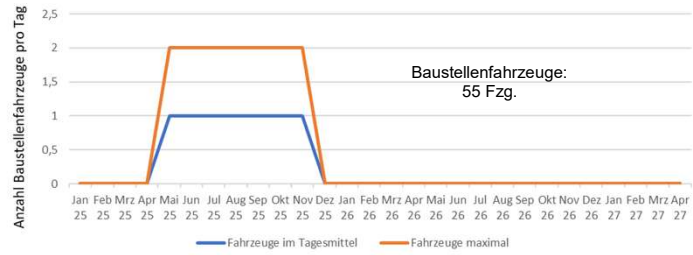
Date : 02.10.2024 Bearbetet : lajd,fa,ne

Plan Nr.:	Geschnitten:	fa, re
-----------	--------------	--------

Datengröße : 150 A0 Überlänge	Geprüft : fa,nej
-------------------------------	------------------

TP Barrierefreier Zugang Schiffsanleger

Baustellenfahrzeugaufkommen pro Tag (3-Achser, 12 Tonnen)



ARBEITSSTAND 5.5.2025

IGA 2027 Internationale Gartenausstellung Metropole Ruhr

PLANVERFÄSSER:

WBP

IGG 10/2024

Plan: GGG 10/2024

Standort: IGA 2027 Metropole Ruhr

Skizze: IGA 2027 Metropole Ruhr

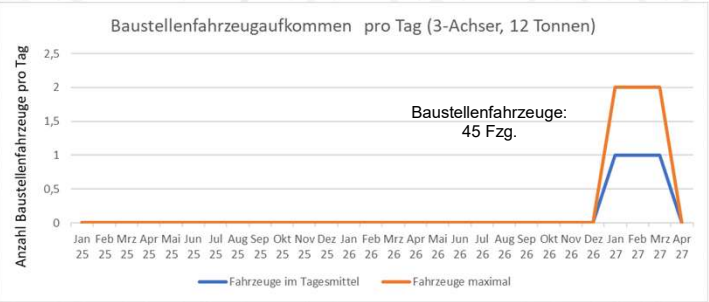
IGG 10/2024

Plan: GGG 10/2024

Standort: IGA 2027 Metropole Ruhr

Skizze: IGA 2027 Metropole Ruhr

TP Podeste



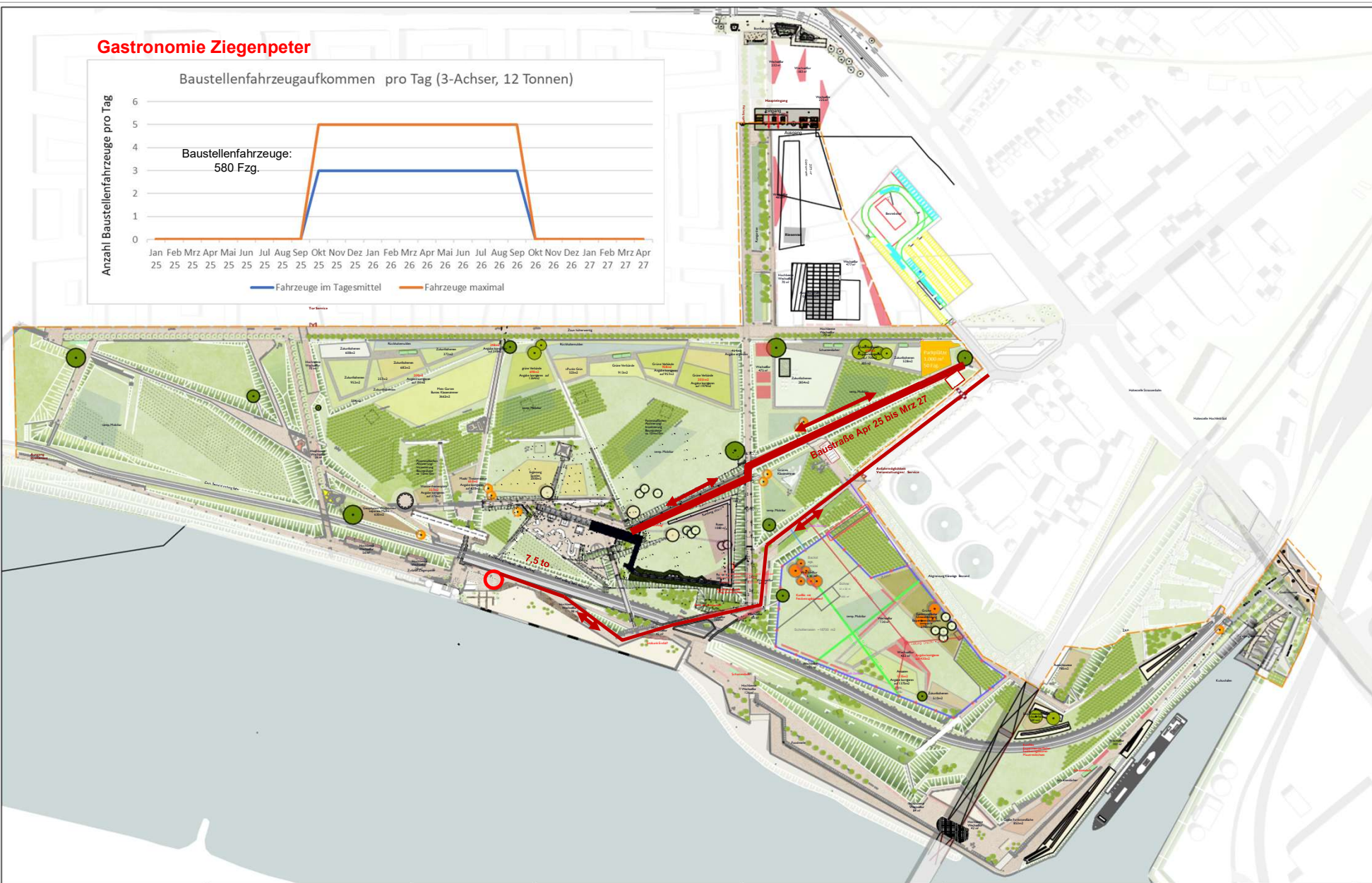
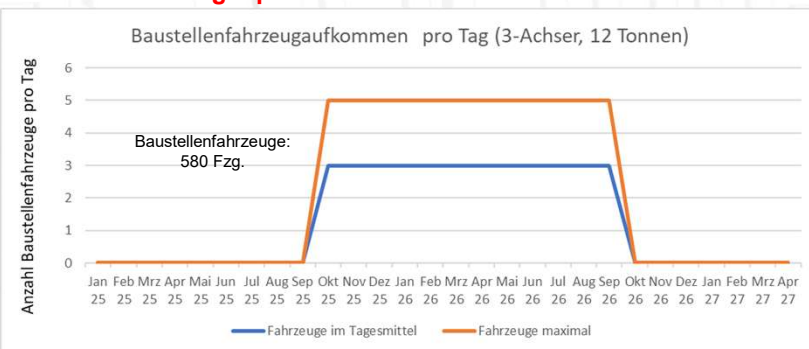
ARBEITSSTAND 5.5.2025

IGA 2027 Internationale Gartenausstellung Metropole Ruhr

PLANVERFÄSSER:
wbp
wbp
IGA 2027
Koordinator Projektplan

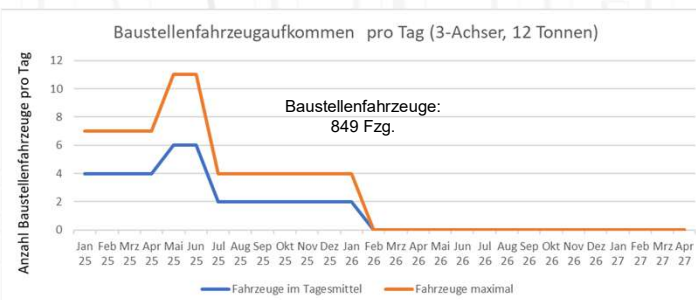
Datum: 02.10.2024
Plan: Gesamtplan
Skizze: ISO A3 Überlagerung
Zeichner: wbp
Gezeichnet: wbp
Gezeichnet: wbp

Gastronomie Ziegenpeter



ARBEITSSTAND 5.5.2025

TP Nachhaltiges Bewässerungssystem, Infrastruktur (Medien)



■ ■ ■ Baustellenzufahrt: 05/25-02/26

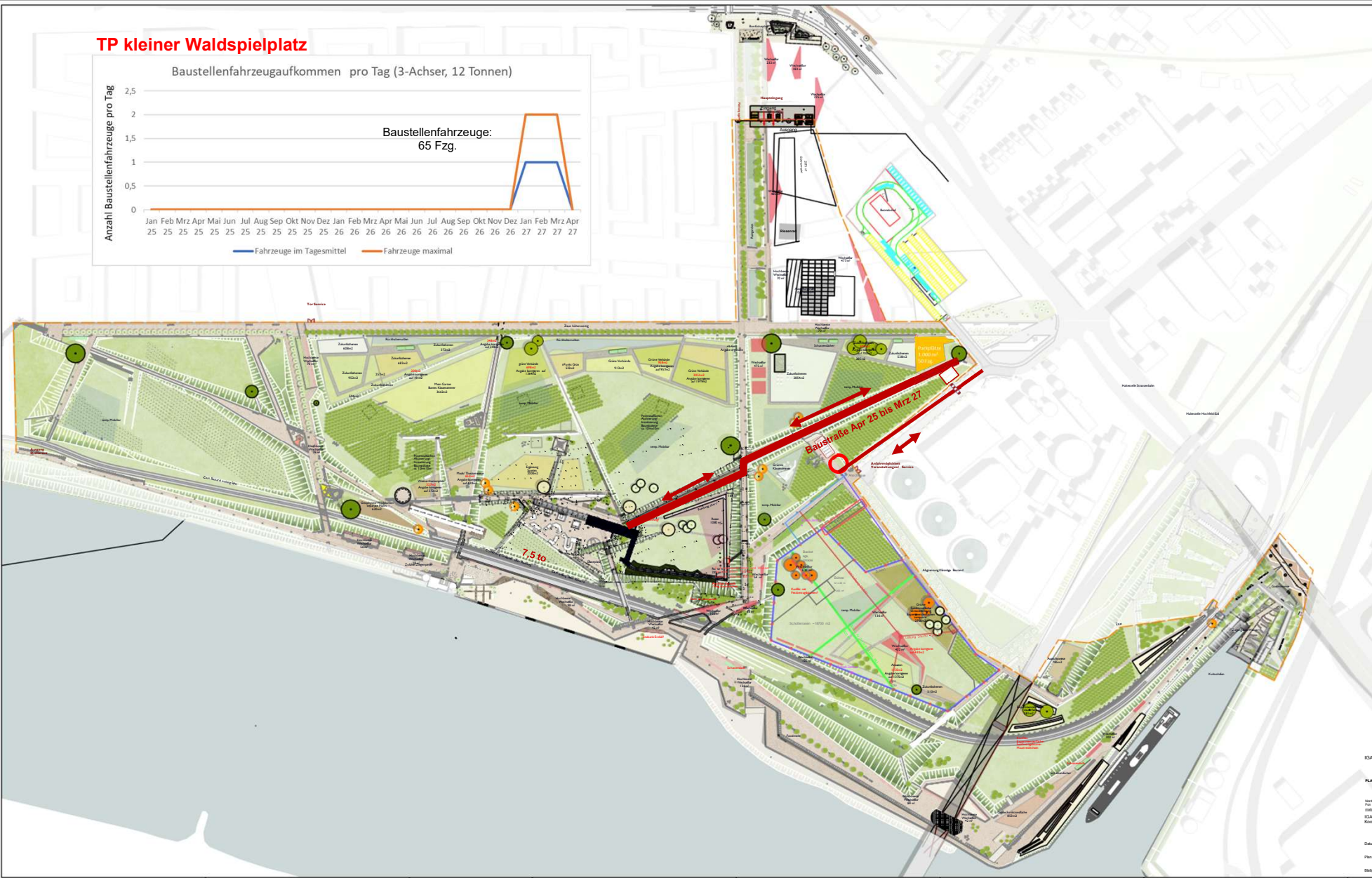
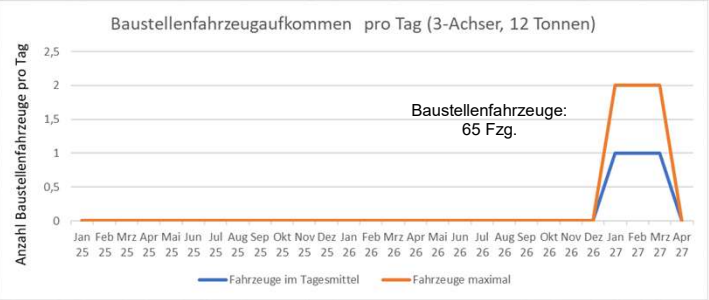
Maßnahmen
einschl. Kampfmittelsondierung

ARBEITSSTAND 5.5.2025

ARBEITSSTAND 5.5.2025



TP kleiner Waldspielplatz



ARBEITSSTAND 04.11.2024

IGA 2027 Internationale Gartenausstellung Metropole Ruhr

PLANVERFÄSSER:
wbp
IGA 2027
Zurück zur Natur
IGA 2027
Koordinator Projektplan

Datum: 02.10.2024
Plan: Gesamtplan
Skizze: ISO A3 Überlagerung
Skizze: wbp

Übersicht Ausstellungsflächen WBD

Allgemeine Hinweise:

- der Eingriff in den Boden soll so gering wie möglich gehalten werden. Es ist davon auszugehen, dass keine großen Bodenmassen bewegt werden/anfallen. Die Flächen sollen temporär angelegt werden mit Ende der IGA werden die Flächen wieder zurückgebaut (evtl. verbleibt Fläche 4 und B, steht aber noch in Klärung)
- vorgesehene Hochbautätigkeiten begrenzen sich auf den Umfang von Pavillons oder Vergleichbares
- Beginn der baulichen Tätigkeiten parallel zum Zeitpunkt mit Bau der IGA gGmbH

Zum aktuellen Zeitpunkt liegen keine konkreten Planungsunterlagen für die markierten Flächen vor (Stand 30.04.25).

A. 3/4 BA

Thema: Offen; Position: 3/4 BA am Parkbalkon Ende
Freiraumgestaltung
bauliche Tätigkeiten bisher unklar, wahrscheinlich vergleichbar mit den übrigen Ausstellungsflächen

3. Am Parkbalkon Mitte

Thema: Circular Economy (Kreislaufwirtschaft)
Position: Hauptachse am Parkbalkon
Freiraumgestaltung
bauliche Tätigkeiten = GaLa-Bau, vergleichbar mit Freianlagen/Hausgarten

4. Am Parkbalkon Anfang

Thema: Grün-Blau Infrastruktur (Schwammstadt)
Position: Hauptachse am Parkbalkon
Freiraumgestaltung
Auftrag: 1000m² sollen gestaltet werden.
bauliche Tätigkeiten = GaLa-Bau, vergleichbar mit Freianlage/Hausgarten
Hochbau in Form von Pavillon, Tiny House o.ä.

1. Am Wasserturm

Thema: Stahl, Wirtschaft, Wasserstoff, Logistik; Position: Südlicher Kulturbereich
Freiraumgestaltung
Auftrag: 1000m² sollen gestaltet werden.
Gestaltung Außenanlagen durch mobile Elemente (Kübel, Hochbeete, Zufahrt Ziegenpeter geringe bis keine bauliche Tätigkeiten im Sinne GaLa oder Tiefbau

B. An der Festivalwiese

Thema: Gärten der Partnerstädte
Position: Südliche Hafenlandungszone
Freiraumgestaltung
bauliche Tätigkeiten = GaLa-Bau, vergleichbar mit Hausgarten

2. An der Rheinpromenade

Thema: Zirkuläres Bauen
Position: Südliche Hafenlandungszone
bauliche Tätigkeit = Hochbau
Unterstand/Pavillon dauerhaft(!)
Materialien wie Holz, Glas, etc.

ARBEITSSTAND 5.5.2025

wbp_

wbp

wbp